

河源市紫金县预留城乡建设用地规模 使用审批表

编制单位：紫金县自然资源局

编制时间：二〇二三年九月











预留城乡建设用地规模使用审批表

编号: 441600202329

| | | | | | | | |
|--------|-------------|---------------|---------------------|------------|--------|--------|--|
| 项目概况 | 项目名称 | | 江东新区临江镇乡村振兴（一期）工程项目 | | | | |
| | 使用规模总面积（公顷） | | 0.1442 | | | | |
| | 项目位置 | | 紫金县临江镇前进村 | | | | |
| 规模来源 | 省内预留规模（公顷） | 本市级 | 0 | 跨省调剂规模（公顷） | 本市级 | 0 | |
| | | 县区 | 0 | | 县区 | 0 | |
| | 复垦腾退规模（公顷） | 本市级 | 0 | 预下达规模（公顷） | 本市级 | 0.1442 | |
| | | 县区 | 0 | | 县区 | 0 | |
| 土地利用现状 | 土地类型 | | | 面积（公顷） | | | |
| | 农用地 | 耕地（含可调整地类） | | | 0.1442 | | |
| | | | | | 0（0） | | |
| | 建设用地 | | | | 0 | | |
| | | 城乡建设用地 | | | 0 | | |
| | 未利用地 | | | 0 | | | |
| 合计 | | | 0.1442 | | | | |
| 土地利用规划 | 土地类型 | | | 面积（公顷） | | | |
| | | | | 落实前 | 落实后 | | |
| | 农用地 | | | 0.1442 | 0 | | |
| | 建设用地 | | | | 0 | 0.1442 | |
| | | 交通水利用地及其他建设用地 | | | 0 | 0 | |
| 其他土地 | | | 0 | 0 | | | |
| 备注 | | | | | | | |

| | |
|----------------|--|
| 县级自然资源主管部门审核意见 | <p style="text-align: center;">   </p> <p style="text-align: center;">自然资源主管部门 (公章)</p> <p style="text-align: center;">主管领导签字: </p> <p style="text-align: center;">日期: 2023年9月12日</p> |
| 市级自然资源主管部门审核意见 | <p style="text-align: center;">   </p> <p style="text-align: center;">自然资源主管部门 (公章)</p> <p style="text-align: center;">主管领导签字: </p> <p style="text-align: center;">日期: 2023年1月12日</p> <p>拟同意上报。 陈邦元 16/10</p> |
| 备注 | |

填表日期: 2023年 月

附表 4:

河源市预留城乡建设用地规模使用台账

填报单位(盖章):河源市自然资源局

日期:2023年 月 日

| 使用规模 总面积 | 使用规 模归属 | 使用规 模面积 | 行政区 划名称 | 行政区 划代码 | 使用规模来源 | | | | 预留规模总面积 | | | | 剩余预留规模总面积 | | | | 项目名称 |
|-------------|------------|------------|------------|------------|------------|------------|------------|-----------|------------|------------|------------|-----------|------------|------------|------------|-----------|-------------------------|
| | | | | | 省内预 留规模 | 跨省调 剂规模 | 复垦腾 退规模 | 预下达 规模 | 省内预 留规模 | 跨省调 剂规模 | 复垦腾 退规模 | 预下达规 模 | 省内预 留规模 | 跨省调 剂规模 | 复垦腾 退规模 | 预下达 规模 | |
| 0.1442 | 市本级 | 0.1442 | 河源市 | 441600 | 0 | 0 | 0 | 0.1442 | 0 | 0 | 0 | 1346.6667 | 0 | 0 | 0 | 214.2685 | 江东新区临江镇乡村 振兴(一期)工程项目 |

注:

- 1.使用市级预留规模的则填写表中市本级内容,由市级单位确认并加盖市级单位公章,否则无需填写市本级内容。
- 2.使用规模来源按实际情况选择填写“省内预留规模、跨省调剂规模、复垦腾退规模、预下达规模”。
- 3.涉及多个项目批次报备,需逐个项目填写表格。
- 4.单位用公顷,保留4位小数。按照1公顷=15亩进行换算。
- 5.填写6位行政区划代码,市本级的补0填写市级行政区划代码。
- 6.该表格A3大小。