

河源市紫金县预留城乡建设用地规模 使用审批表

编制单位：紫金县自然资源局

编制时间：二〇二三年八月





预留城乡建设用地规模使用审批表

编号: 441600202399

项目概况	项目名称	河源国家高新区跨江产业园基础设施及配套建设项目					
	使用规模总面积 (公顷)	7.1289					
	项目位置	紫金县临江镇桂林村					
规模来源	省内预留规模 (公顷)	本市级	0	跨省调剂规模 (公顷)	本市级	0	
		县区	0		县区	0	
	复垦腾退规模 (公顷)	本市级	0	预下达规模 (公顷)	本市级	7.1289	
		县区	0		县区	0	
土地利用现状	土地类型		面积 (公顷)				
	农用地			6.5468			
		耕地 (含可调整地类)			4.2996		
	建设用地			0.5534			
		城乡建设用地			0.5534		
	未利用地				0.0287		
合计				7.1289			
土地利用规划	土地类型		面积 (公顷)				
			落实前	落实后			
	农用地		6.8774	0			
	建设用地			0.2207	7.1289		
		交通水利用地及其他建设用地			0.2207	0	
其他土地		0.0308	0				
备注							




<p>县级自然资源主管部门审核意见</p>	<p style="text-align: center;">同意上报。</p> <div style="text-align: right;">  <p>自然资源主管部门 (公章)</p> <p>主管领导签字: <i>[Signature]</i></p> <p>日期: 2023年9月12日</p> </div>
<p>市级自然资源主管部门审核意见</p>	<p>拟同意上报。</p> <p>陈邦元 24/10</p> <div style="text-align: right;">  <p>自然资源主管部门 (公章)</p> <p>主管领导签字: <i>[Signature]</i></p> <p>日期: 2023年10月24日</p> </div>
<p>备注</p>	

填表日期: 年 月

附表 4:

河源市预留城乡建设用地规模使用台账



河源市自然资源局

日期: 2023 年 月 日

使用规模 总面积	使用规 模归属	使用规 模面积	行政区 划名称	行政区 划代码	使用规模来源				预留规模总面积				剩余预留规模总面积				项目名称
					省内预 留规模	跨省调 剂规模	复垦腾 退规模	预下达 规模	省内预 留规模	跨省调 剂规模	复垦腾 退规模	预下达规 模	省内预 留规模	跨省调 剂规模	复垦腾 退规模	预下达 规模	
7.1289	市本级	7.1289	河源市	441600	0	0	0	7.1289	0	0	0	1346.6667	0	0	0	204.3014	河源国家高新区跨江 产业园基础设施及配 套建设项目

注:

- 1.使用市级预留规模的则填写表中市本级内容,由市级单位确认并加盖市级单位公章,否则无需填写市本级内容。
- 2.使用规模来源按实际情况选择填写“省内预留规模、跨省调剂规模、复垦腾退规模、预下达规模”。
- 3.涉及多个项目批次报备,需逐个项目填写表格。
- 4.单位用公顷,保留4位小数。按照1公顷=15亩进行换算。
- 5.填写6位行政区划代码,市本级的补0填写市级行政区划代码。
- 6.该表格A3大小。