

河源市紫金县预留城乡建设用地规模 使用审批表





编制单位：紫金县自然资源局

编制时间：二〇二三年十二月

预留城乡建设用地规模使用审批表



项目概况	项目名称	紫金县钢铁项目三期、南环路平交口					
	使用规模总面积(公顷)	8.9815					
	项目位置	紫金县蓝塘镇砂塘村、自然村					
规模来源	省内预留规模(公顷)	市本级	0	跨省调剂规模(公顷)	市本级	0	
		县区	0		县区	0	
	复垦腾退规模(公顷)	市本级	0	预下达规模(公顷)	市本级	8.9815	
		县区	0		县区	0	
土地利用现状	土地类型		面积(公顷)				
	农用地			5.8305			
		耕地(含可调整地类)	0.5515				
	建设用地			2.9257			
		城乡建设用地	2.6212				
	未利用地		0.2253				
	合计		8.9815				
土地利用规划	土地类型		面积(公顷)				
			落实前	落实后			
	农用地		8.9815	0			
	建设用地			0	8.9815		
		交通水利用地及其他建设用地	0		0		
其他土地		0		0			
备注							

<p>县级自然资源主管部门审核意见</p>	<p style="text-align: center;">  自然资源主管部门 (公章) 主管领导签字:  日期: 2013年12月6日 </p>
<p>市级自然资源主管部门审核意见</p>	<p style="text-align: center;">  自然资源主管部门 (公章) 主管领导签字:  日期: 2013年12月7日 </p> <p> 拟同意上报。 陈邦元 7/12 </p>
<p>备注</p>	

填表日期: 年 月 日

附表 4:

河源市预留城乡建设用地规模使用台账

填报单位(盖章):河源市自然资源局

日期:2023年 月 日

使用规模总面积	使用规模归属	使用规模面积	行政区划名称	行政区划代码	使用规模来源				预留规模总面积				剩余预留规模总面积				项目名称
					省内预留规模	跨省调剂规模	复垦腾退规模	预下达规模	省内预留规模	跨省调剂规模	复垦腾退规模	预下达规模	省内预留规模	跨省调剂规模	复垦腾退规模	预下达规模	
8.9815	市本级	8.9815	河源市	441600	0	0	0	8.9815	0	0	0	1346.6667	0	0	0	177.1631	紫金县钢铁项目三期、南环路平交口

注:

- 1.使用市级预留规模的则填写表中市本级内容,由市级单位确认并加盖市级单位公章,否则无需填写市本级内容。
- 2.使用规模来源按实际情况选择填写“省内预留规模、跨省调剂规模、复垦腾退规模、预下达规模”。
- 3.涉及多个项目批次报备,需逐个项目填写表格。
- 4.单位用公顷,保留4位小数。按照1公顷=15亩进行换算。
- 5.填写6位行政区划代码,市本级的补0填写市级行政区划代码。
- 6.该表格A3大小。